

МАЙ

3 мая 1896 г. Извара.

Письмо Н.К. Рериха к Спицину А.А.

Многоуважаемый
Александр Андреевич.

Весьма был бы благодарен за сообщение, был ли Ивановский в Горицах Врудской волости? Там, писали мне, есть одно интересное место.

Очень жду ответа, в виду того, что для 6 курганов Петергофских не стоит и дневника мараить – ничего нового не сказать, старого не выяснить.

Центр работ была бы Врудская волость, если бы мне дали добавочный лист, или заменили Царскосельским, Ямбургским. Простите за беспокойство.

Глубоко Вас уважаю и предан душевно

Николай Рерих

Извара 3/V 96.

Автограф. РА ИИМК, ф. 1. № 56/1896, л. 5, 5 об.




Н.К. Рерих. Ворожба. 1895-1896. Этюд.

ИЮНЬ

ОТЧЁТ О РАСКОПКАХ 1896 ГОДА В ЯМБУРГСКОМ И ПЕТЕРГОФСКОМ УЕЗДАХ САНКТ-ПЕТЕРБУРГСКОЙ ГУБЕРНИИ, ПРОИЗВЕДЁННЫХ Н.К. РЕРИХОМ.

Извара, 1 июня 1896

Наведя предварительные разведки, 16 Мая сего года я приступил к работе, ограничив её следующим районом.



Н.К. Рерих. Район раскопок в 1896 году – смежные волости Петергофского, Ямбургского и Царскосельского уездов СПб. губернии.

1. Петергофский уезд. Губаницкая волость

1. Горье. 3 группы курганов (2 полевые, 1 лесная). В лесной группе, состоящей из 4 курганов большого типа (вышина 1 саж. и 1 1/2 саж.), уже раскопанных Л.К. Ивановским, и 3 курганов низких, не выше 2 арш., последние 3 кургана оказались некопаными.

№1. Основание кургана обложено небольшими, ровными (по величине) камнями. Грунт песчаный. На поверхности материка оказался слой золы и углей, тщательно пережжённых, толщиной в 2 1/3 вершка. Остатков костей не обнаружено. Форма слоя золы продолговатая с Запада на Восток.



Н.К. Рерих. Курган № 1 (лесная курганная группа в д. Горье)

Высота кургана – 1 1/2 .
Диаметр кургана – 7
Основание кургана – 28
По верху кургана 8 1/2

№ 2. Устройство аналогичное № 1. Форма слоя золы немного круглее. Почти по поверхности кургана найдена кость (коровья), по-видимому, случай

Полевые группы оказались раскопанными уже ранее.

Высота кургана - 1

Диаметр кургана - 6 1/2

Основание кургана - 25

По верху кургана - 7

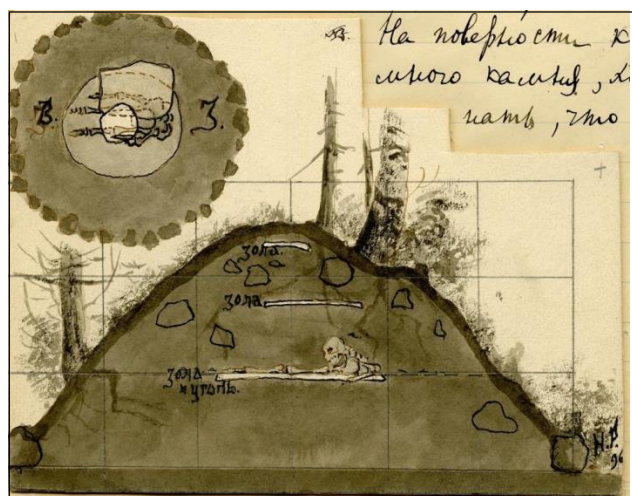
2. Сомино. Большое курганное поле на земле частного владения господина Колокольцева. Почти всё раскопано Л.К. Ивановским и прежним владельцем господином Герингом. По словам владельца, на многих курганах прежде стояли каменные кресты и камни с надписями, но ни крестов, ни камней не оказалось - все они расхищены. Находимые вещи при прежних раскопках - медные, обыкновенного типа.

3. Будино. В самой деревне несколько курганов. Все уже раскопаны ранее.

4. Роговицы. На крестьянской земле до 10 курганов (полевая группа) - уже раньше раскопаны.

5. Волосово. В самой деревне до 15-20 курганов. Вышина до 1 сажени. Раскопаны Л.К. Ивановским.

6. Лисино. На земле частного владения господина Рейхенбаха лесная группа до 40 курганов, частью уже раскопанных. В группе два типа курганов: в северной части - большие до 2 1/2 арш. выш.; к Югу малые до 3/4 арш. выш.



Н.К. Рерих. Курган № 3 (лесная курганная группа в д. Лисино). 1896.

Высота кургана - 2 1/2

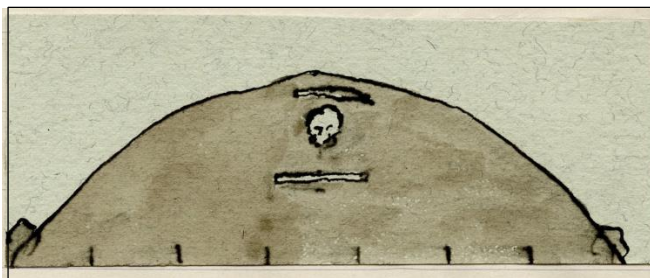
Диаметр кургана - 6

Основание кургана - 28

По верху кургана - 13

№ 3. Большого типа. Обкладка - из небольших камней. На поверхности кургана довольно много камня, хотя нельзя признать, что курган по поверхности обложен камнем. На 2 1/4 арш. с поверхности кургана немного золы. На глубине 3/4 арш. с поверхности кургана второй слой золы, толщиной в 1 1/2 дюйма; величина и положение его усматриваются из прилагаемого чертежа.

На глубине 1 ½ арш. костяк (мужской) в сидячем положении. С левой стороны тазовой кости нож (по описи за № 14). Положение рук ввиду осадка костей определить трудно, хотя, по-видимому, они лежали вдоль тела. Под костями слой золы и углей почти круглой формы диаметром до 1 ¾ арш., толщиной до 2 вершков. Среди золы ничего не усматривается. Остальная часть кургана до 1 арш. глубины представляется слоем песка, по-видимому, тщательно умятого, утрамбованного. На поверхности материка ничего не оказалось. Положение костяка видно из чертежа – с Запада на Восток.



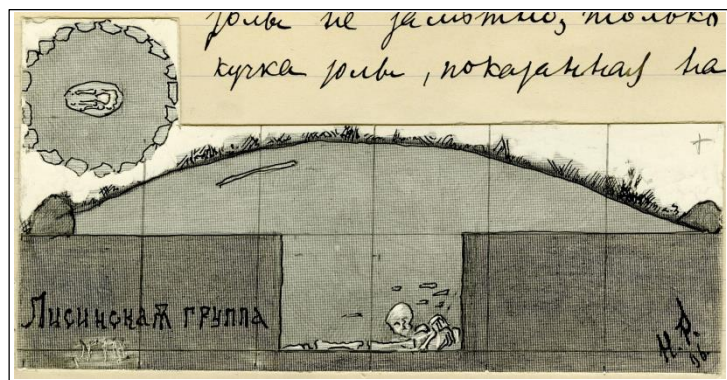
Н.К. Рерих. Курган № 4 (лесная курганная группа в д. Лисино)

Высота кургана – 2 ¼
Диаметр кургана – 7
Основание кургана – 31
По верху кургана – 12

№ 4. По общему устройству аналогичный № 3. Камни на основании кургана приблизительно одинаковой величины. На ¼ арш. с поверхности кургана немного золы в центре кургана. На ½ - череп. Остальные кости истлели. На 1 ¼ - слой золы диам. 1 арш., толщиной 2 вершка. Остальная часть кургана плотно убита.

№ 5. Камни в основании ровные. На ½ арш. с поверхности кургана немного золы в центре. На 1 ¼ арш. костяк (мужской). На груди пряжка (по описи за 15). Костяк в сидячем положении, с Запада на Восток. Под костями небольшой (диам. ½ арш.) слой золы, толщиной 1 дюйм.

Высота кургана – 2 ½
Диаметр кургана – 5
Основание кургана – 28
По верху кургана – 11



Н.К. Рерих. Курган № 6 (лесная курганная группа в д. Лисино)

Высота кургана – ¾
Диаметр кургана – 6

Основание кургана – 20
По верху кургана - 9
Длина могилы – 1 ½
Ширина могилы – ¾
Глубина могилы – 1

№ 6. Малого типа. Обложен курган камнем по основанию весьма неряшливо, золы не заметно, только на ¼ арш. с поверхности кургана кучка золы, показанная на разрезе. Косяк (мужской) в сидячем положении с Запада на Восток. Около головы косяка в обилии перегнившие куски дерева, один из них приложен за № 13. Кости плохо сохранились.

7. Захонье. 1 курган недалеко от деревни. Без каменной обкладки. Оказался уже раскопанным ранее.

II. Ямбургский уезд. Врудская волость.

8. Сяглицы. При мызе и деревне того же имени небольшая группа курганов средней величины (1-2 арш.). Раскопаны Л.К. Ивановским.

9. Ославье. На земле частного владения господина Моллера две группы курганов, из них одна (лесная) группа ещё не копана и найдена только в прошлом году. Я обратился с письмом к господину Моллеру за разрешением, но такового до сих пор не последовало.

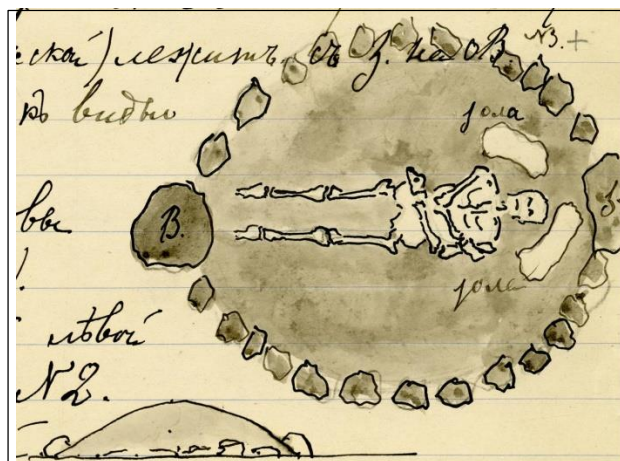
10. Рогатино. Группа курганов в самой деревне. Из них 3 кургана оказались нераскопанными, но заросли настолько большими соснами, что раскопка невозможна.



Н.К. Рерих. Тип Рогатинского кургана.

11. Работицы. Большое курганное поле. [Курганы] самой разнообразной величины. По словам старожил, на многих стояли каменные кресты (теперь развезённые по кладбищам) и камни с высеченными надписями, теперь уже не существующие. Интересно местное название кургана, кажется, ещё не встречавшееся в литературе – «каломище». Работицкие курганы, как и предыдущие, с круглым основанием. Расположены в беспорядке.

№ 7. Основание обложено камнем, на Восток и Запад лежат особенно большие камни. Кости на поверхности материка. Костяк (мужской) лежит с Запада на Восток. Положение рук видно из чертежа. Около головы две кучи золы (высыпано). На указательном пальце левой руки кольцо (по описи) за № 2. Грунт кургана песчаный.



Н.К. Рерих. Курган № 7 (Рабитицы-1)

Высота кургана – 2
 Диаметр кургана – 6
 Основание кургана – 27
 По верху кургана – 9

№ 8. В основании камни, на Восток и Запад два особенно больших. Костяк мужской – сидя на поверхности материка. Золы не заметно. Лицо обращено на Восток. Основание кургана было, вероятно, плотно убито.

Высота кургана – 1 ¼
 Диаметр кургана – 4
 Основание кургана – 21
 По верху кургана – 7

№ 9. Обкладка плохая. Кости на поверхности материка совсем истлели. Золы не видно. Тёмная буса.

Высота кургана – ¾
 Диаметр кургана – 3
 Основание кургана – 15
 По верху кургана – 4 ½

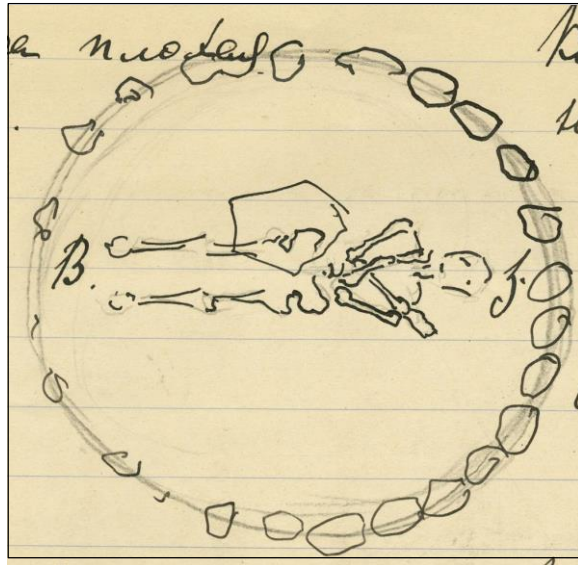
№ 10. Обкладка по основанию ровная. На глубине ½ арш. с поверхности кургана в его центре зола (кучкой). Костяк (мужской) сидя, направление лица – на Восток.

Высота кургана – 1
 Диаметр кургана – 5
 Основание кургана – 17
 По верху кургана – 6

№ 11. Каменная обкладка по основанию. Костяк (мужской) лежит на поверхности материка с Юга на Север. положение рук, как в № 7. немного выше костей (над грудью) небольшая кучка золы. основание тщательно выровнено.

Высота кургана – 2 ½
Диаметр кургана – 6 ½
Основание кургана – 32
По верху кургана – 9

№ 12. Обкладка плохая. Костяк (мужской) лежит с Запада на Восток. руки скрещены на груди. Над костями (как показано на чертеже) кучка золы. Основание утрамбовано.



Н.К. Рерих. Курган № 12 (Рабитицы-1)

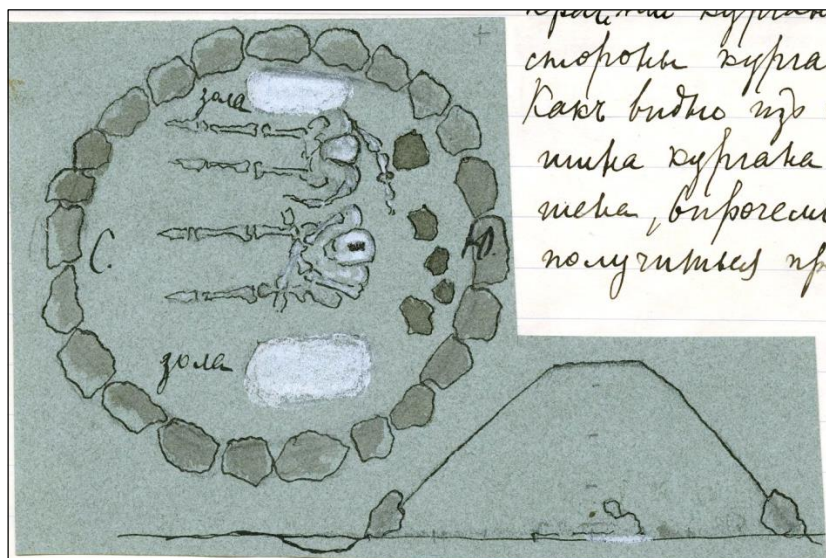
Высота кургана – 1 ½
Диаметр кургана – 5
Основание кургана – 10
По верху кургана – 7

№ 13. Каменная обкладка плохая. Костяк (мужской) в сидячем положении, лицом на Восток. Золы не заметно. На шее пряжка (по описи) за № 3. *При костяке ещё нож в медных ножнах.*

Высота кургана – 2 ¾
Диаметр кургана – 10
Основание кургана – 36
По верху кургана – 15

№ 14. Обложен по основанию аккуратно большими камнями. Крайний курган с северной стороны курганного поля. Как видно из чертежа, вершина кургана как бы скошена, впрочем, это могло получиться при оседании земли. Вокруг кургана замечается канавка в 3 дюйма (может быть, случайная). На поверхности материка обнаружено два костяка, в сидячем положении, лицом обращённые на Север (с Юга на Север). В середине кургана был мужской костяк со скрещёнными руками (в точности определить их положение невозможно, вследствие осадка костей). Череп этого костяка (при сём представляемый) оказался просечённым. По правую руку рядом с мужским костяком обнаружен женский костяк. На шее женского костяка найдены бусы и бляшка за № 4 и № 6, на правой руке согнутый браслет за № 5. Эта рука (см. чер-

тёж) была откинута за спину. По сторонам костяков найдены кучи золы, отмеченные на чертеже. За головами костяков тоже на поверхности материка лежат в беспорядке несколько слегка обугленных булыжников, но золы, кроме вышеозначенных куч (боковых) не видно. Грунт кургана песчаный. Материк основания, по-видимому, тщательно сглажен и даже, может быть, покрыт тонким слоем глины (хотя наверно определить трудно, не случайно ли?).



Н.К. Рерих. Курган № 14 (Рабитицы - 1)

Высота кургана - $3 \frac{1}{4}$
 Диаметр кургана - 8
 Основание кургана - 35
 По верху кургана - 17

№ 15. Обкладка основания плохая. Костяк (мужской) лежит на поверхности материка с Востока на Запад (голова на Восток). Золы не видно. На тазовой кости (с левой стороны) лежит нож по описи за № 7. Тут же № 8.

Высота кургана - $1 \frac{3}{4}$
 Диаметр кургана - 7
 Основание кургана - 22
 По верху кургана - 8

№ 16. Очень правильной формы. Расположен в центре курганного поля. От других курганов отделён свободным пространством до $1 \frac{1}{2}$ саж. окружён небольшим рвом (см. № 14). Основание тщательно обложено камнями. Вершина, может быть, усечена (см. чертёж). Грунт кургана - плотный песок. На глубине 2 арш. обнаружен слой золы. Костяк (мужской) найден на поверхности материка в сидячем положении, лицом на Восток. Позади костяка (в западной стороне) два-три слегка обугленных булыжника. Под костяком тонкий слой золы (см. чертёж). основание выглажено, глины, как в кургане № 14, не усматриваются.



Н.К. Рерих. Курган № 16 (Рабителицы-1)

Высота кургана – 4
 Диаметр кургана – 7
 Основание кургана – 31
 По верху кургана - 22

№ 17. Основание обложено камнем, с Запада и Востока два. Костяк (мужской) на материке в сидячем положении, лицом на Восток. На груди пряжка за № 10. На среднем пальце левой руки кольцо № 11. Между ног три сварившихся остатка за № 8. Кучка золы по левую сторону костяка. Грунт – плотный песок, основание выглажено. Вершина срезана (если только не осела).

Высота кургана – 2 ¼
 Диаметр кургана – 6
 Основание кургана – 26
 По верху кургана - 11

№ 18. Обкладка ровная (по основанию). Костяк (мужской) на поверхности материка, в сидячем положении, лицом на Восток. Золы не усматривается. Кости значительно разрушены.

Высота кургана – 2 ½
 Диаметр кургана – 7
 Основание кургана – 21
 По верху кургана - 15

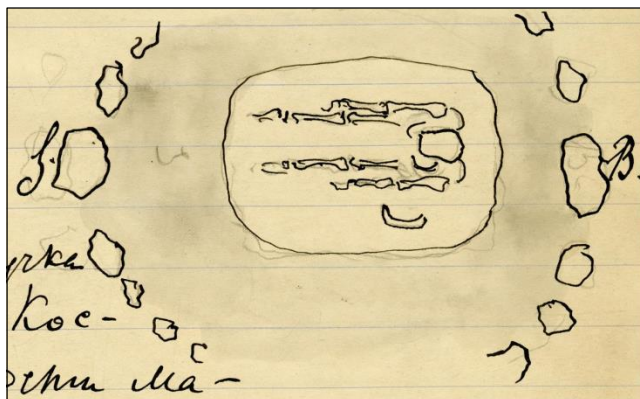
№ 19. Обкладка по основанию плохая. По-видимому, уже ранее раскопан.

Высота кургана – 1
 Диаметр кургана – 4

№ 20. Обкладка по основанию ровная. На поверхности материка костяк (мужской) в сидячем положении; лицо обращено на Восток. По левую сторону костей небольшая кучка золы.

Высота кургана – 1 ¼
 Диаметр кургана – 5
 Основание кургана – 20
 По верху кургана - 8

№ 21. Довольно тщательно по основанию обложен камнями. На глубине $\frac{3}{4}$ арш. с вершины кургана обнаружена кучка золы (в центре кургана). Костяк (женский) на поверхности материка, в сидячем положении, лицом на Запад. Около левой руки (см. чертёж) серп по описи за № 24. Под костями довольно толстый слой золы (2-3 вершка), форма – см. чертёж. Основание кургана тщательно выглажено. Вершина не усечена. № 23 найден почти на поверхности кургана.



Н.К. Рерих. Курган № 21 (Работицы-1)

Высота кургана – $2\frac{1}{4}$
 Диаметр кургана – 8
 Основание кургана – 27
 По верху кургана – 13

№ 22. Плохо обложен камнем. Уже раньше раскопан.

Высота кургана – $\frac{3}{4}$
 Диаметр кургана – 5

12. Домашковицы. Небольшое курганное поле. Курганы расположены в беспорядке, большею частью расплывчатой формы. Основание обложено камнями часто небрежно. Грунт глинистый. Место довольно низкое – кости весьма плохо сохранились. Всего до 50 штук.

№ 23. Обложен небрежно. Ширины и длины могилы не определить ввиду общего глинистого грунта. Золы не видно. Слабые признаки костей на глубине $\frac{3}{4}$ арш. с поверхности материка. Приблизительно у правого бедра нож по описи за № 21. Погребён, вероятно, в сидячем положении. Нож найден на куске дерева.

Высота кургана – $\frac{3}{4}$
 Диаметр кургана – 5
 Основание кургана – 17
 По верху кургана – 10

№ 24. Обкладка по основанию ровная. На глубине $\frac{3}{4}$ арш. с поверхности материка признак кости (всё истлело). Золы не усматривается.

Высота кургана – $\frac{1}{2}$
 Диаметр кургана – 5
 Основание кургана – 15
 По верху кургана – $8\frac{1}{2}$

№ 25. Обкладка плохая (по основанию). Костяк на поверхности материка. В сидячем положении, лицом обращён к Востоку. Кость худо сохранилась. Золы не видно.

Высота кургана – 1
Диаметр кургана – 7
Основание кургана – 18
По верху кургана – 10 ½

№ 26. Обложен плохо (по основанию). Слабый признак костей на глубине 2 арш. с поверхности материка. Вероятно, в сидячем положении. Золы нет.

Высота кургана – 1 ¼
Диаметр кургана – 6 ½
Основание кургана – 19
По верху кургана – 10

II. Домашковицкая полевая группа. Расположена рядом с предыдущей. Состоит из 9 курганов немного более тщательно отделанных. Её можно бы считать при первой группе, но некоторое различие в устройстве заставляет меня обособить её. Основания курганов обложены камнем, в головах и в ногах (Запад и Восток) два большей величины.



Н.К. Рерих. Курган № 27 (II Домашковицкая полевая группа)

№ 27. Обложен камнем по основанию, на Западе и Востоке два больших. Грунт – глина и песок. На поверхности кургана довольно много камня (булыжники). На глубине ¾ арш. с поверхности кургана слой камня (булыжника), на ½ арш. глубже слой золы довольно тонкий, диам. 2 арш. Костяк (мужской) на поверхности материка, сидя, лицом на Восток. Основание кургана плотно убито.

Высота кургана – 2
Диаметр кургана – 8
Основание кургана – 27
По верху кургана – 12

№ 28. Обложен по основанию камнем, на Западе и Востоке два больших. На поверхности кургана много камня. На глубине ¾ арш. с поверхности кургана немного золы (в центре). Кости на поверхности материка. Весьма истлели. Грунт глинистый.

Высота кургана – 1 ¼
Диаметр кургана – 5
Основание кургана – 21
По верху кургана – 8 ½

№ 29. По основанию камни, на Западе и Востоке два больших. Камня на поверхности немного. В центре кургана на $\frac{3}{4}$ арш. глубины с поверхности кургана небольшая кучка золы. Костяк (мужской) на поверхности материка, в сидячем положении, лицом на Восток. Колечко за № 22 около головы. Грунт глинистый.

Высота кургана – $1 \frac{3}{4}$
Диаметр кургана – 6
Основание кургана – $19 \frac{1}{2}$
По верху кургана – $9 \frac{1}{2}$

№ 30. В основании камни, на Западе и Востоке два больших. На глубине 1 арш. с поверхности кургана слой булыжника, как в № 27. Кости на поверхности материка. Сильно истлели. Вероятно, сидя. Золы не видно.

Высота кургана – $2 \frac{1}{4}$
Диаметр кургана – 7
Основание кургана – 34
По верху кургана – $14 \frac{1}{2}$

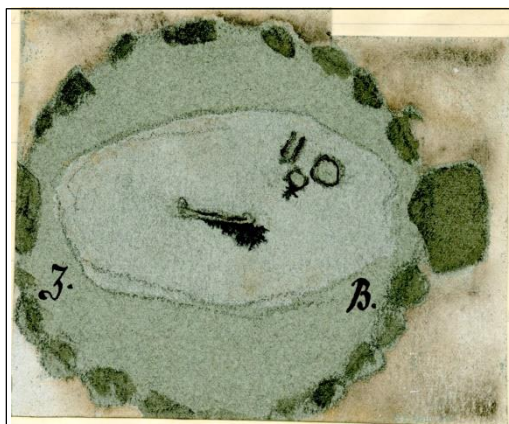
№ 31. В основании камни, на Западе и Востоке два больших. Камня мало. Кости на поверхности материка: сильно разрушены. Небольшая кучка золы у правого бока костяка. Вероятно, сидя.

Высота кургана – 1
Диаметр кургана – 6
Основание кургана – 19
По верху кургана – 10

№ 31. Аналогичный № 31. Кости совершенно разрушены.

Высота кургана – $1 \frac{1}{4}$
Диаметр кургана – 5
Основание кургана – 20
По верху кургана – $7 \frac{1}{2}$

13. Введенское. Полевая группа. Грунт чрезвычайно крепкий, почти не поддающийся лопате; приходилось работать ломом. Внешняя форма конусовидная; меньшие курганы сверху попорчены. Всего 15 курганов. Часть уже раскопана.



Н.К. Рерих. Курган № 33 (Введенская группа)

№ 33. Основание обложено камнями, на Западе и Востоке два больших. На глубине 2 арш. с поверхности кургана слой золы вершка в 4 толщиной. Среди золы найдена кость (берцовая), черепки горшка и пережжённое железо, по описи за № 17, 18, 19. Остальная часть кургана (до поверхности материка) плотно убита и выглажена. Грунт крепкий.

Высота кургана – 2 ½
Диаметр кургана – 9
Основание кургана – 28
По верху кургана – 13

№ 34. Основание обложено камнем, на Западе и Востоке два больших. На глубине 1 ¼ арш. слой золы в 2 вершка толщиной. Среди неё остаток кости и нож за № 16. Остальная часть кургана плотно убита.

Высота кургана – 2
Диаметр кургана – 7
Основание кургана – 22
По верху кургана – 10

№ 35. Рядом с № 34, но другого типа. Обкладка ровная. На поверхности материка костяк (мужской), в сидячем положении, лицом на Восток. На груди пряжка за № 20. Намёки золы с правого бока костей. Основание выглажено.

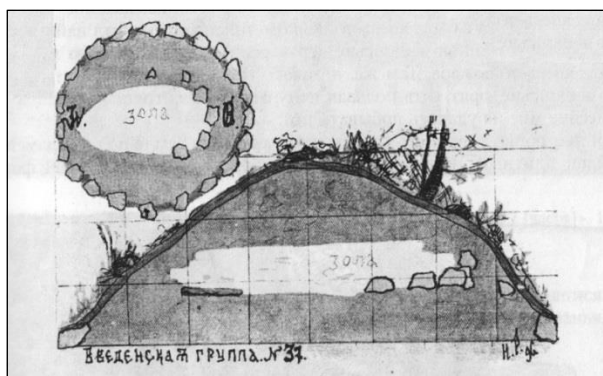
Высота кургана – 1
Диаметр кургана – 6
Основание кургана – 21
По верху кургана – 9

№ 36. Основание обложено камнями, на Западе и Востоке два больших. На глубине 1 ¼ арш. с поверхности кургана слой золы в 2 вершка толщиной. Имеет удлинённую форму с Запада на Восток.

Высота кургана – 1 ½
Диаметр кургана – 8
Основание кургана – 26
По верху кургана – 10 ½

№ 37. Стоит отдельно, сажень в 35 от остальной группы. Тщательно обложен по основанию камнем, особо больших не видно.

Грунт кургана, по-видимому, из дёрна и поражает своей твёрдостью, так что поддаётся лишь лому. Рабочие положительно отказывались продолжать его раскопку. На глубине 1 ¼ арш. с поверхности кургана обнаружена зола, которая идёт на глубину ¾ арш. Между золой – угли, перегар. В основании золы в западной части уголь, в котором можно признать остаток конца, вероятно, довольно толстого бревна. У *восточного* края золы несколько обожжённых булыжников, расположенных – см. чертёж. Остальная часть кургана плотно убита. Ни костей, ни предметов не сохранилось.



Н.К. Рерих. Курган № 37 (Введенская группа)

Высота кургана – 2 $\frac{3}{4}$
 Диаметр кургана – 8
 Основание кургана – 36
 По верху кургана – 15

III. Царскосельский уезд. Сосницкая волость.

Относительно **Царскосельского уезда Сосницкой волости** могу сообщить, что при деревне **Чёрной** осталось 4-5 курганов (нераскопанных), но они заросли настолько большими да к тому же святочтимыми в деревне соснами, что раскопка их неудобна (ст. **Рогатино**).




Н.К. Рерих. Курган при д. Чёрной. 1896.

Проверяя слух относительно сопки или якобы сторожевого кургана (по местным рассказам) на земле имения **Калитино** барона Толя. Но, по моему мнению, это самородный холм, похожий на исследованный мною в 1894 году (см. дневник за 1894 год) на казённой земле Царскосельского лесничества, Изварской дачи.

Недалеко от деревни **Раково** есть какое-то место, называемое «церковище», по преданию, тут была когда-то церковь и неподалёку был найден колокол с какою-то старинною надписью, перенесённый в Грызловскую церковь и сплавившийся при пожаре. Там же, недалеко от имения **Тарасино** господина Парамонова, как говорят, есть полевая полураспаханная группа курганов, но в этом месяце мне не удалось побывать там.

При постройке каменного Грызовского храма в земле под фундаментом был найден плитный, плоский крест до $\frac{3}{4}$ арш. длины следующей формы (см. чертёж). По состоянию плиты и по совершенно стёршимся надписям, очень древний. На верхней части две круглые дырки, как бы для подвешиванья. (Крест этот был обратно заложен в фундамент).



Крест в фундаменте Грызовского храма.

При деревне **Озертицы** большое курганное поле – всё уже раскопанное. При деревне **Заполье** до 10 курганов на поле. По внешности, а также по рассказам людей, рывших их, эта группа аналогична **Введенской** группе.

Если удастся, этим летом (в Июле) я постараюсь побывать в Тарасине и Ракове.

Таким образом, за эту раскопку было исследовано 37 погребений, причём извлечено костяков мужских 18, женских 2. В 12 курганах кости оказались истлевшими. В 6 курганах всё было сожжено. При этом вещей найдено: бус 16, колец 2, пряжек 4, браслет 1, колечко шейное 1, бляшка шейная 1, ножей 5, гвоздей 2, серп 1, горшок (разбитый) 1, 9 неизвестных (сварившихся) остатков.

Вещи и опись к ним при сём представляю.


Студент Императорского Санкт-Петербургского Университета, ученик Высшего Художественного Училища

Николай Рерих.






Извара. 1 Июня 1896 г.


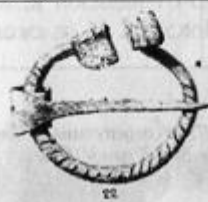





РА ИИМК, ф. 1. № 56/1896. лл. 14-25, 28,29,26,27. 30.

Публикуется по изданию: Петербургский Рериховский сборник. II – III. Самара. 1999.



IV. Перечневая опись предметам древности, доставленным студентом Императорского Санкт-Петербургского Университета Н.К. Рерихом из раскопок 1896 года, произведённых в пределах Ямбургского уезда (Врудской волости) и Петергофского уезда (Губаницкой волости) Санкт-Петербургской губернии.

№	ПЕРЕЧЕНЬ ПРЕДМЕТОВ	№ кургана	ПРИМЕЧАНИЕ
1°	Буса	9	
2	Кольцо	7	<i>Не доставлено</i>
3°	 Серебряная пряжка	13	Типа XIV, 7, но с <i>гранчатыми головками</i> ⁶²
4°	 Оловянная бляшка	14	Брактеат
5°	 Медный браслет	14	Витой без наконечников, типа IV, 3
6°	Бусы (15)	14	Тёмно-лиловые
7°	 Нож в ножнах	15	Типа XIX, 26
8	3 органических остатка	15	При ноже. Уничтожены
9	4 неопределённых железных обломка	17	Уничтожены
10°	 Серебряная пряжка	17	Типа VIII, 1, но иного орнамента

11°	 Сломанное ручное кольцо	17	Типа V, 19, но с другим орнаментом
12°	Нож в ножнах	13	Типа XIX, 26 ⁶³
13	Кусок дерева	6	Уничтожен
14	Нож	3	Типа XIX, 26 ⁶⁴ . Уничтожен
15°	 Медная пряжка	5	Типа XIV, 22, с меньшими головками
16	Нож	34	Уничтожен
17°	 Железные шило и нож ⁶⁵	33	
18	Неизвестные куски железа	33	Уничтожены
19	 Черепки горшка	33	Уничтожены
20°	Медная пряжка	35	Типа VIII, 1 ⁶⁶
21°	Нож на куске дерева в ножнах	23	Типа XIX, 26 ⁶⁷
22°	 Медное височное колечко	29	Типа II, 13
23°	 Обломок височного кольца	21	Типа I, 16
24	 Серп	21	Типа XIX, 24 Уничтожен

Извара. 1 Июня 1896 г. Николай Рерих.

РА ИИМК, ф. 1. № 56/1896. лл. 14-25, 28, 29, 26, 27. 30.

Публикуется по изданию: Петербургский Рериховский сборник. II – III. Самара. 1999.

СЕНТЯБРЬ



Н.К. Рерих. Этюд студента. 1896.

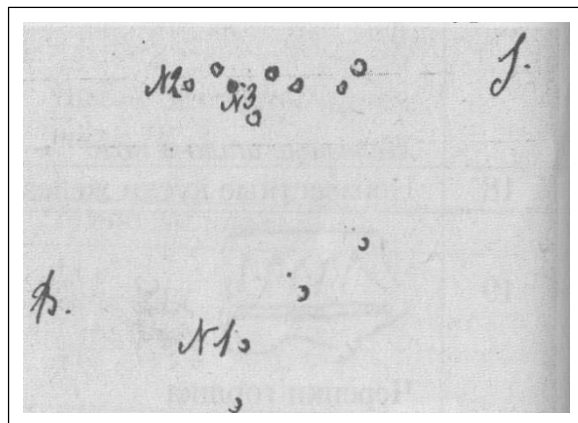
«Вообще, этюды мои малы по размерам и интересны лишь для меня самого, да для самых близких, знающих меня людей».

Из письма Н.К. Рериха к Л. Антокольскому от 24 июня 1895 г.

1 сентября 1896 г. Извара.

**Прибавление к отчёту о раскопках 1896 года,
произведённых Н.К. Рерихом.**

Полевая группа при деревне Лисино, Губаницкой волости Петергофского уезда, почти вся раскопана Л.К. Ивановским. Расположение курганов следующее:



Оказались нераскопанными погребения за № 1-3. Два ясно отличающихся типа. Курганы около № 1 большего типа, в основании кольцо из камня. На Востоке и Западе 2 больших камня. Поверхность плохо сохранилась. Около № 2 и № 3 - малого типа, кое-где заметны камни, на Востоке и Западе 2 больших.




Н.К. Рерих. Курган № 1 (полевая курганная группа в д. Лисино)


Высота кургана..... 1/2
Диаметр кургана..... 7
Основание кургана..... 23

№ 1. При раскопке обнаружено три слоя золы. I - на 2 вершка с поверхности кургана (причём эти 2 вершка, очевидно, по составу земли насыпаны позднее). II - 5 вершков с поверхности кургана (неправильной формы). III - сейчас под вторым толщиной в 2 вершка. Среди золы попадаются угли (от толстого дерева), диам. этого слоя золы 4 арш. Форма слоя золы удлинённая с Востока на Запад. Поверхность материка а - б и в - д усеяна мелким перегаром,

плотно убита. Среди последнего слоя золы найдены сломанный бубенчик за № 25 и остатки ножа за № 26 (слой I – bis).



Н.К. Рерих. Курган № 2. План (Лисино)



Н.К. Рерих. Курган № 2. (Лисино). Разрез.

Высота кургана..... -
 Диаметр кургана..... 4
 Основание кургана.....16
 По верху кургана..... -
 Длина могилы 3
 Ширина могилы.....3/4
 Глубина могилы..... 1/2

№ 2. Всё основание кургана выложено сплошь камнем (булыжником). На Востоке и Западе два больших. Усмотрел его случайно – совсем зарос. Внешнее каменное кольцо еле заметно. Могила 1/2 арш. глубиной. На дне её оказался слой золы: местами тонкий, местами до 2 1/2 вершков. Без угля. Очевидно, принесённая из другого места. Ни угля, ни перегара, ни вещей не найдено.




Н.К. Рерих. Курган № 3. (Лисино).

Высота кургана..... 1/4
 Диаметр кургана..... 5
 Основание кургана.....17
 По верху кургана..... 6

№ 3. Каменное кольцо в основании, на западе и Востоке два больших. На 1 вершок с поверхности кургана при малом количестве золы и угля несколько

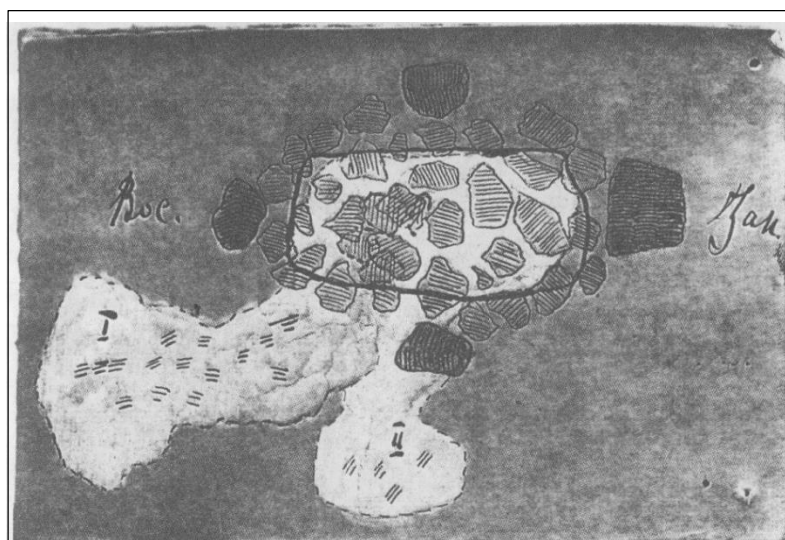
мелко рассечённых костей большого животного (лопатка, определить нельзя). На поверхности материка слой золы, разной толщины (до 2 вершков). продолговатой (с Запада на Восток) формы. Остальное основание *a* – *b* и *в* – *д* выглажено. (Грунт песчаный).

[№ 4.] Одинокое погребение в Таракановском лесу мызы Извара М.В. Рерих, царскосельского уезда Сосницкой волости.



Н.К. Рерих. Погребение № 4 (Извара). Чертёж А [разрез]

Высота могилы..... 3
 Ширина могилы..... 2
 Глубина могилы..... 5 в.



Н.К. Рерих. Погребение № 4 (Извара). Чертёж Б [план]

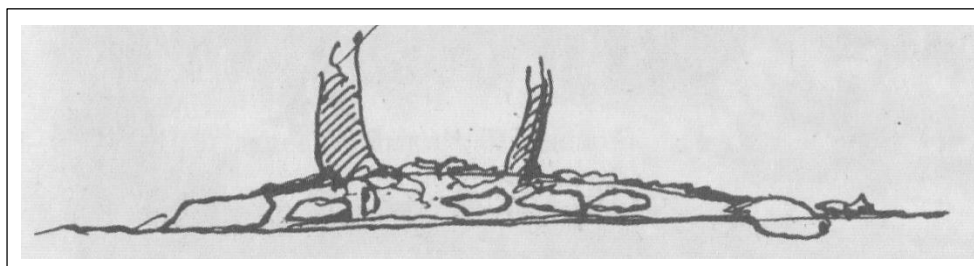
Вся поверхность сплошь обложена булыжником. Форма ромбическая. По углам особенно большие камни (см. чертёж Б), самый большой с западной стороны. Под верхним слоем камня, немного к Востоку от середины погребения обнаружено 4 булыжника (в беспорядке), два из них разбиты и все сильно обожжены. Непосредственно у этих булыжников начинается слой золы, рассыпанный по дну могилы, разной толщины (до 1 вершка) и неправильной формы. Слой золы продолжился за черту погребения в северо-восточную сторону.

Обнаружилось кострище I (см. чертёж Б), диаметром до 1 1/2 аршин, всё усеянное золою, углями и мелкими обожжёнными булыжниками. II – продолжение I или другое небольшое кострище, зола с кострища перенесена в могилу. Ни костей, ни вещей нигде не видно. [Кострище заросло настолько...].

Форма могилы довольно неправильная, но приближается к четырёхугольной. Дно могилы не носит следов особой обработки.



Н.К. Рерих. Рисунок с надписью: «На Таракановских покосах 8 июня 4 часа». 1895.



Н.К. Рерих. Курган № 5. (Рогатино).

Высота кургана..... 1/2
Диаметр кургана..... 3
Основание кургана.....12
По верху кургана..... 4

[№ 5.] Деревня Рогатино, Ямбургского уезда, Врудской волости. Около курганов, раскопанных Л.К. Ивановским, усмотрел небольшой курган, поросший деревьями.

Каменное кольцо из равных по величине камней (булыжников). На 1/2 арш. с поверхности кургана зола, слоем 1 дюйм, неправильной формы, над золой кургана тщательно выравнено. Грунт кургана – песок. Ни костей, ни вещей не найдено.

[№ 6.] На Ославском кладбище найдены кресты, привезённые (по словам священника и старожил) с курганов. 3 рисунка их при сём прилагаю. Из приложенных рисунков I и II кресты гранитные, III – плита.



Крест I (Ославье - 3)

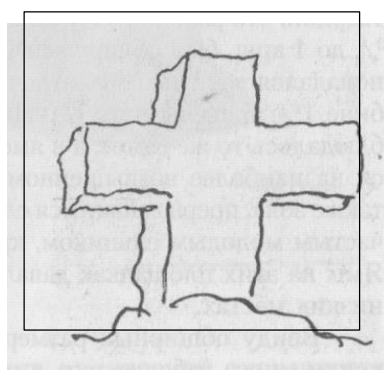


Крест II (Ославье - 3)



Крест III (Рабитицы -1 и Ославье - 3)

[№ 7.] При деревне Ямки, Врудской волости, я помню крест [IV], теперь разбитый молнией, следующей формы: арш. 1 1/2 высотой, грубо тёсанный из гранита.



Крест IV (Ямки-2)

[№ 8.] Куделова гора, находящаяся на расстоянии 1 версты к Югу от деревни Сосницы, Царкосельского уезда, представляет из себя каменистый

холм (см. чертёж) высотой до 4 1/2 саж., диаметром до 40 саж., неправильной формы, имеющий склон на Юге, т.е. к реке, а к Северу значительно крутой.

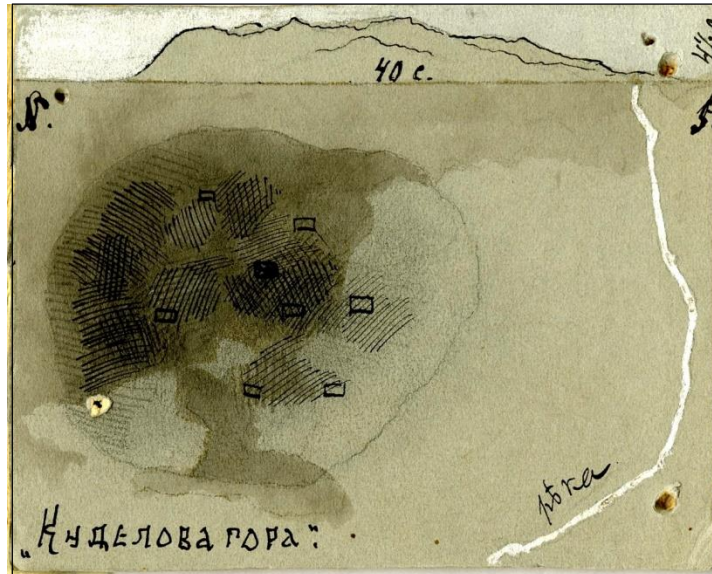


Н.К. Рерих. Рисунок с надписью «Подъём на Куделову гору около дороги в Селище (место жертвоприношений). 12 Июня». 1895.

Известна также под названием Куделова урочища и Кудельской горки.

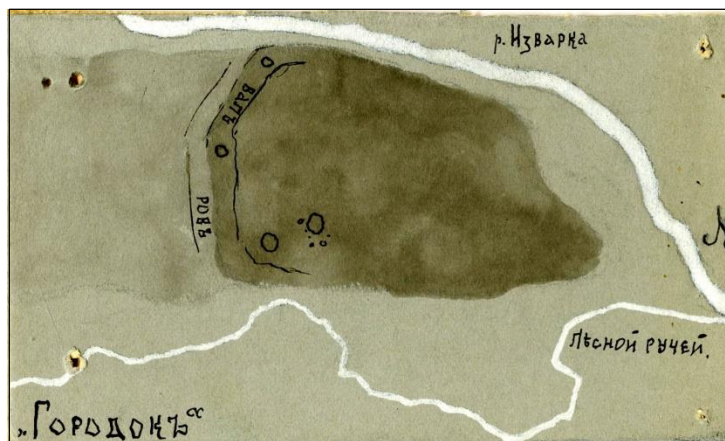
Существует неясное предание, что тут “что-то” было, собирались туда молиться. В конце августа я осмотрел это место. Весь холм усеян плитою, лежащею то еле видными, вросшими кучами, местами обугленными, то одиночно. В различных местах горки, как показано на чертеже, были сделаны пробные колодцы, причём среди чрезвычайно твёрдого грунта и плиты (настолько твёрдой, что рабочие единогласно утверждали, что это материк), на глубине 3/4 до 1 арш. был обнаружен уголь и обожжённые камни в беспорядке. 1 ¼ арш. мы наткнулись на естественный слой плиты. В других ямах наблюдалось то же самое, а в яме, особенно зачерченной на чертеже и находящейся на наиболее возвышенном месте холма, встречено много угля и также зола, прерывающимся слоем на глубине 10 вершков.

Весь холм зарос очень частым молодым ельником. кроме некоторых слишком каменистых площадок. Ямы на этих площадках давали большее количество угля, нежели ямы в более низких местах.



Н.К. Рерих. Куделова гора. Разрез и план.

Ввиду обширных размеров холма, требующих для систематической раскопки много рабочих рук, я прекращаю работу, уверив рабочих, что тут ничего найти нельзя, чтобы крестьяне не испортили этого места, в надежде найти клад. По словам местного священника отца Александра Румянцева, покойный Лев Константинович был весьма заинтересован этим местом и думал непременно его исследовать, равно как и возвышенность между Сосницами и Чёрной, носящую название "Городок".



Н.К. Рерих. Городок.

[№ 9.] Городок – одно из красивейших мест этой волости. При слиянии речки Изварки с лесным ручьём возвышается холм высотой от 4-5 сажен, поросший лесом.

С холма открывается чудный вид на Изварку, лентой прорезывающую покосы. Подъём со стороны реки и ручья чрезвычайно крутой. В 60 саженях от северной оконечности холма (см. чертёж) находятся следы бывшего вала и рва, укреплявших городок с южной, естественно не защищённой части. Ширина городка в южной части до 35 сажен. Вышина внешней части вала $1 \frac{1}{4}$

арш. Сама площадь городка, к сожалению, густо заросла березняком (до 2 вершков), мешающим разглядеть что бы то ни было.

Из-под корней берёз местами торчат булыжники. В юго-восточной части на открытом месте были найдены две кучи камня (булыжника), почти совсем заросшие. При раскопке обнаружилось, что это остатки очагов и печей. Верхний беспорядочный слой камня (пережжённого до того, что некоторые легко рассыпались) представлял обвалившиеся стенки очага, затем следовал толстый слой (до 5 вершков) очень плотно сбившейся золы и угля и потом слой камня, представлявший дно очага, этот слой был на 1/4 арш. ниже поверхности материка. Обе кучи диаметром до 2 арш., но о форме и устройстве трудно что-либо сказать, так как всё слишком разрушено. Также были взяты две пробные ямы на валу (см. чертёж); причём обнаружилось: сразу после дёрна началась нарывная земля, и оказался уголь в большом количестве, по всей вероятности, на валу было высокое деревянное укрепление (тын), давшее при сгорании так много угля. На глубине 1/2 арш. с поверхности вала оказался слой золы вершка в 2 толщиною, а потом началась нарывная земля. Другая яма дала тот же результат.

По-видимому, если не останавливаться перед рубкой и порчей леса (представляющего из себя очень малую ценность, можно при систематической раскопке, снимая верхний слой земли, обнаружить остатки построек, а также и предметы древности; пока же я должен был ограничиться этими пробными колодцами. (Как Городок, так и Куделова гора находятся на казённой земле Изварской дачи Царскосельского лесничества).

Извара. 1 Сентября 1896 года.

Николай Рерих.

РА ИИМК, ф. № 56/1896, лл. 31-34 об., 35-38, 40-43.

Публикуется по изданию: Петербургский Рериховский вестник. II – III. Самара. 1999.



Н.К. Рерих. Заставка. 1895.